











## LEGENDA


-  Barragem  
 Sede municipal  
 Rede hidrográfica  
 Limite municipal  
 Quadrante de trabalho - prospecção  
**Área de estudo**  
 Mancha de inundação  
 Mancha de inundação  
 Área do empreendimento



ESCALA GRÁFICA

0 250 500 m

UNIVERSAL TRANSVERSA DE MERCATOR

CLIENTE:  VALE  ARCADIS

PLANO DE AÇÃO DE EMERGÊNCIA  
MINA FAZENDÃO - BARRAGEM PARACATU

QUADRANTES OPERACIONAIS			
RESP. TÉCNICO:	EXECUÇÃO:	VERSÃO:	FORMATO/ORIE
T.P.	R.C.	<input type="checkbox"/> PRELIMINAR <input checked="" type="checkbox"/> FINAL	AD / HORIZO
CÓDIGO PROJETO:	ESCALA:	FOLHA:	DATA: